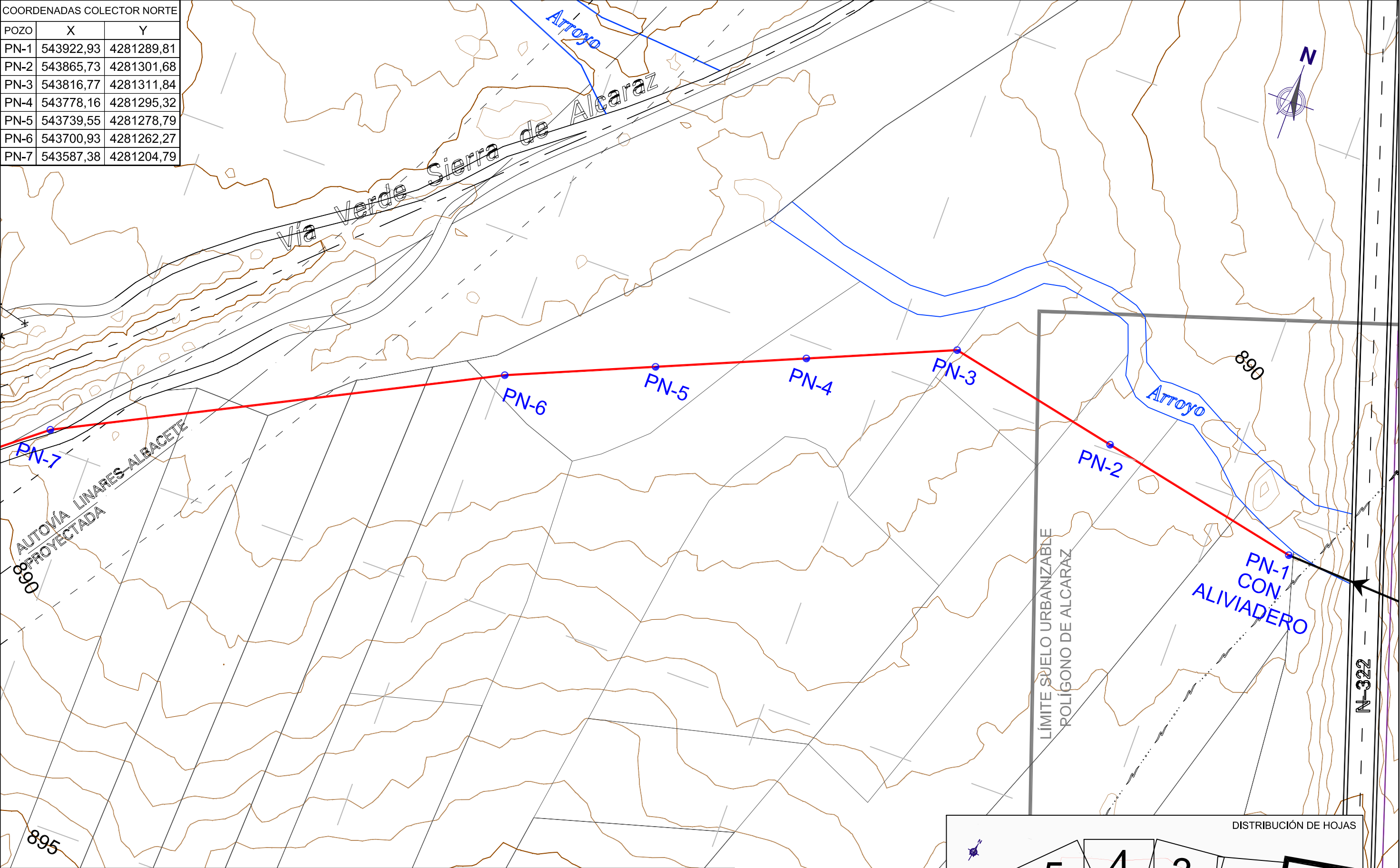
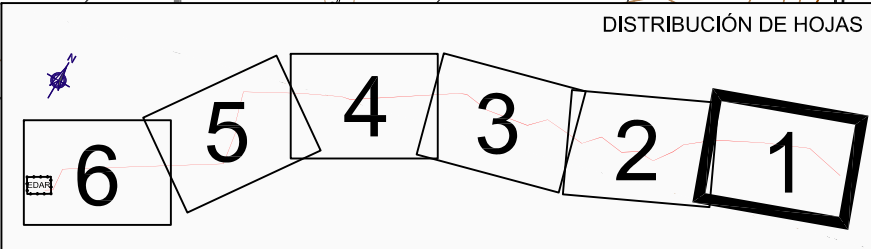
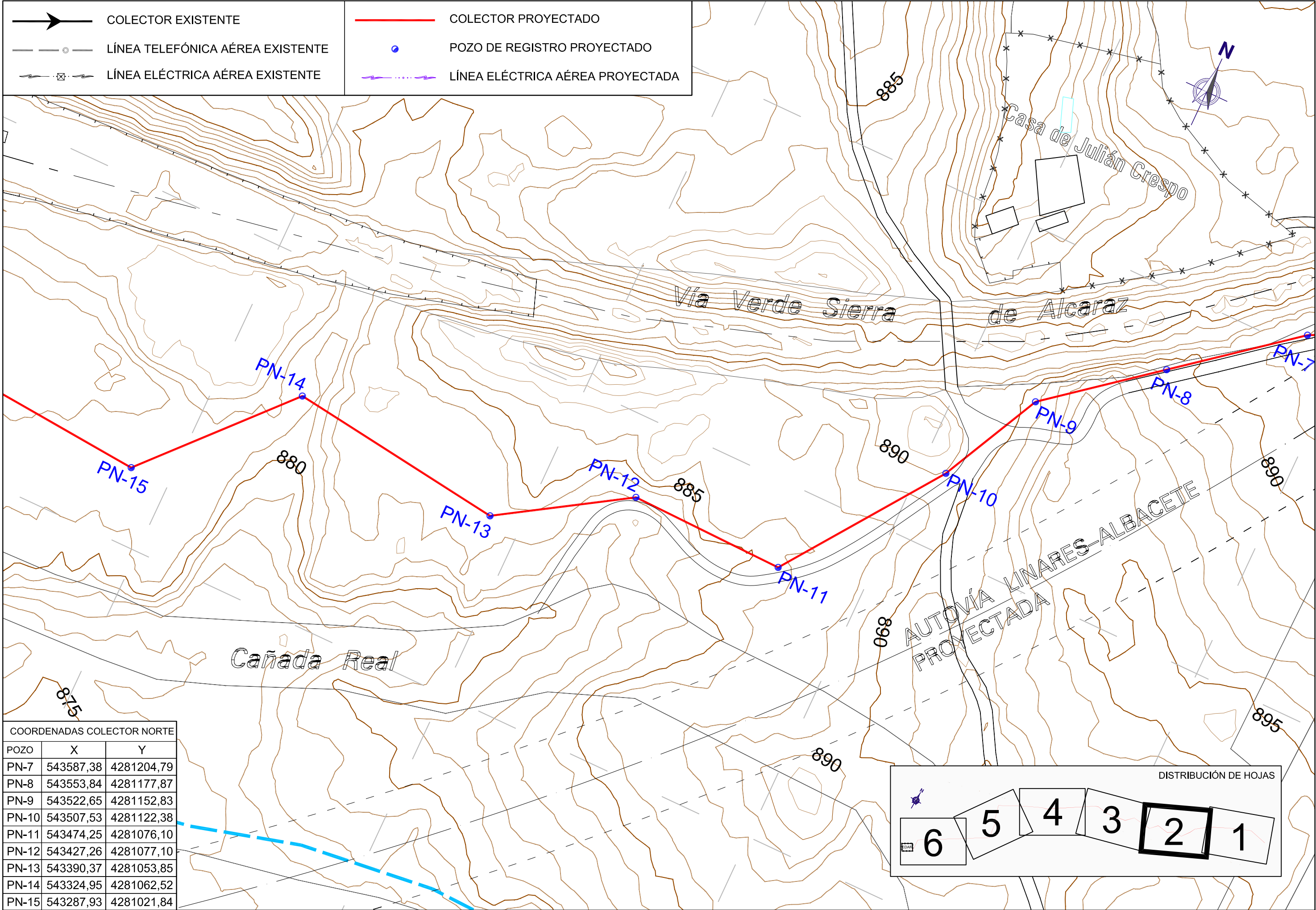


COORDENADAS COLECTOR NORTE		
POZO	X	Y
PN-1	543922,93	4281289,81
PN-2	543865,73	4281301,68
PN-3	543816,77	4281311,84
PN-4	543778,16	4281295,32
PN-5	543739,55	4281278,79
PN-6	543700,93	4281262,27
PN-7	543587,38	4281204,79



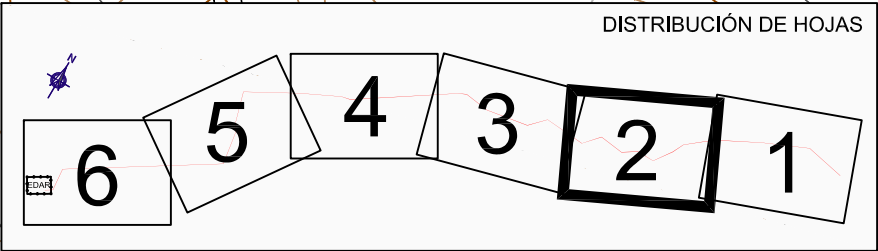
COLECTOR EXISTENTE	COLECTOR PROYECTADO
LÍNEA TELEFÓNICA AÉREA EXISTENTE	POZO DE REGISTRO PROYECTADO
LÍNEA ELÉCTRICA AÉREA EXISTENTE	LÍNEA ELÉCTRICA AÉREA PROYECTADA



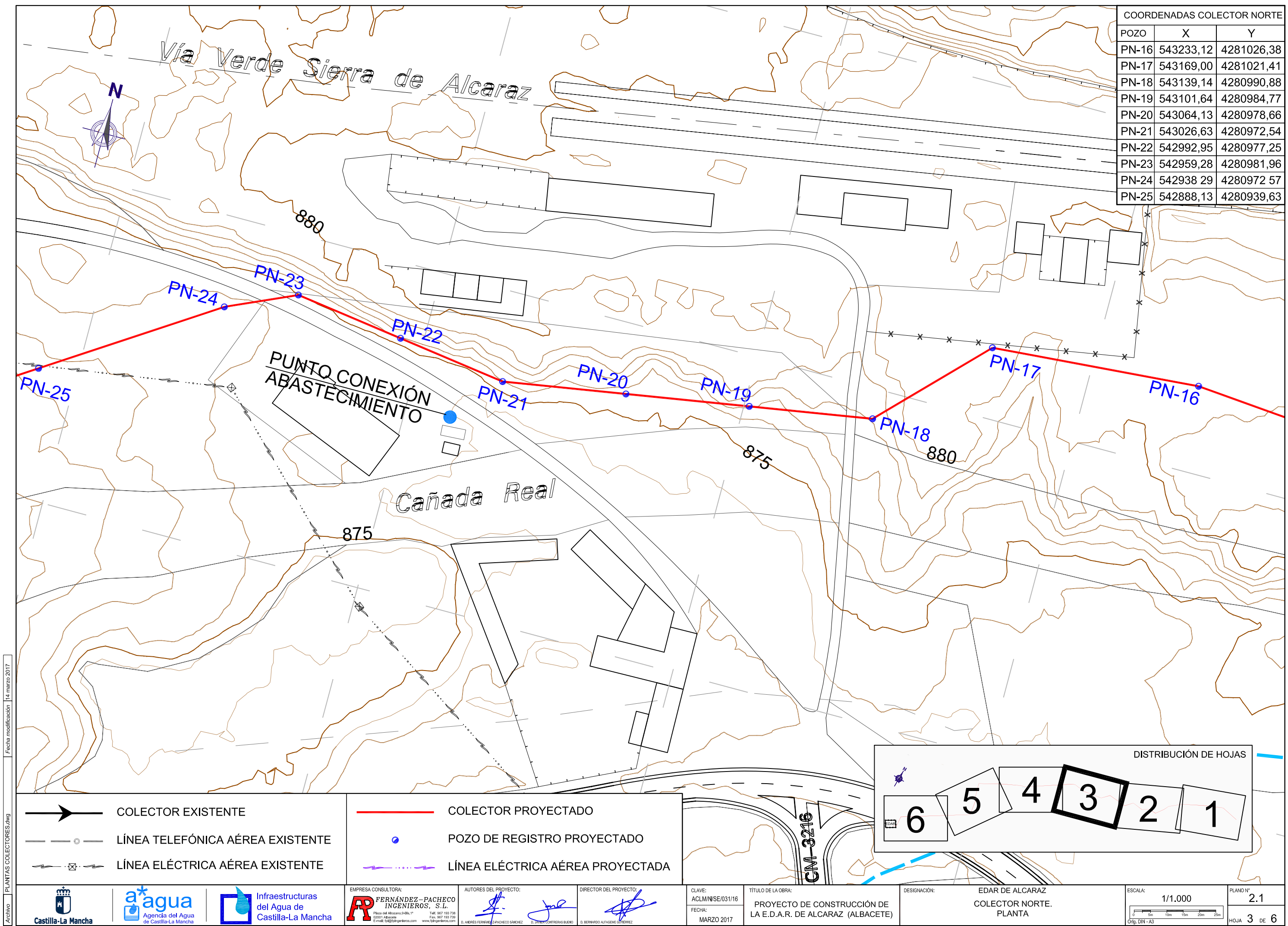


	COLECTOR EXISTENTE		COLECTOR PROYECTADO
	LÍNEA TELEFÓNICA AÉREA EXISTENTE		POZO DE REGISTRO PROYECTADO
	LÍNEA ELÉCTRICA AÉREA EXISTENTE		LÍNEA ELÉCTRICA AÉREA PROYECTADA

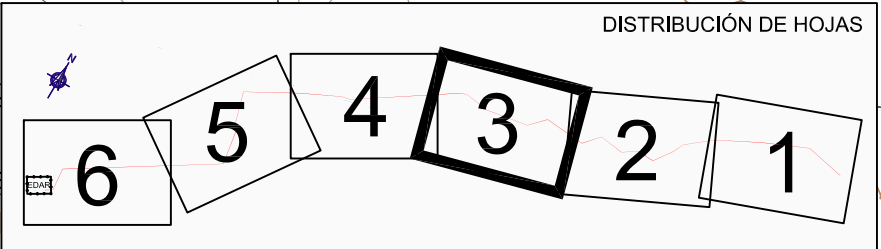
COORDENADAS COLECTOR NORTE		
POZO	X	Y
PN-7	543587,38	4281204,79
PN-8	543553,84	4281177,87
PN-9	543522,65	4281152,83
PN-10	543507,53	4281122,38
PN-11	543474,25	4281076,10
PN-12	543427,26	4281077,10
PN-13	543390,37	4281053,85
PN-14	543324,95	4281062,52
PN-15	543287,93	4281021,84



Archivo PLANTAS COLECTORES.dwg Fecha modificación 14 marzo 2017

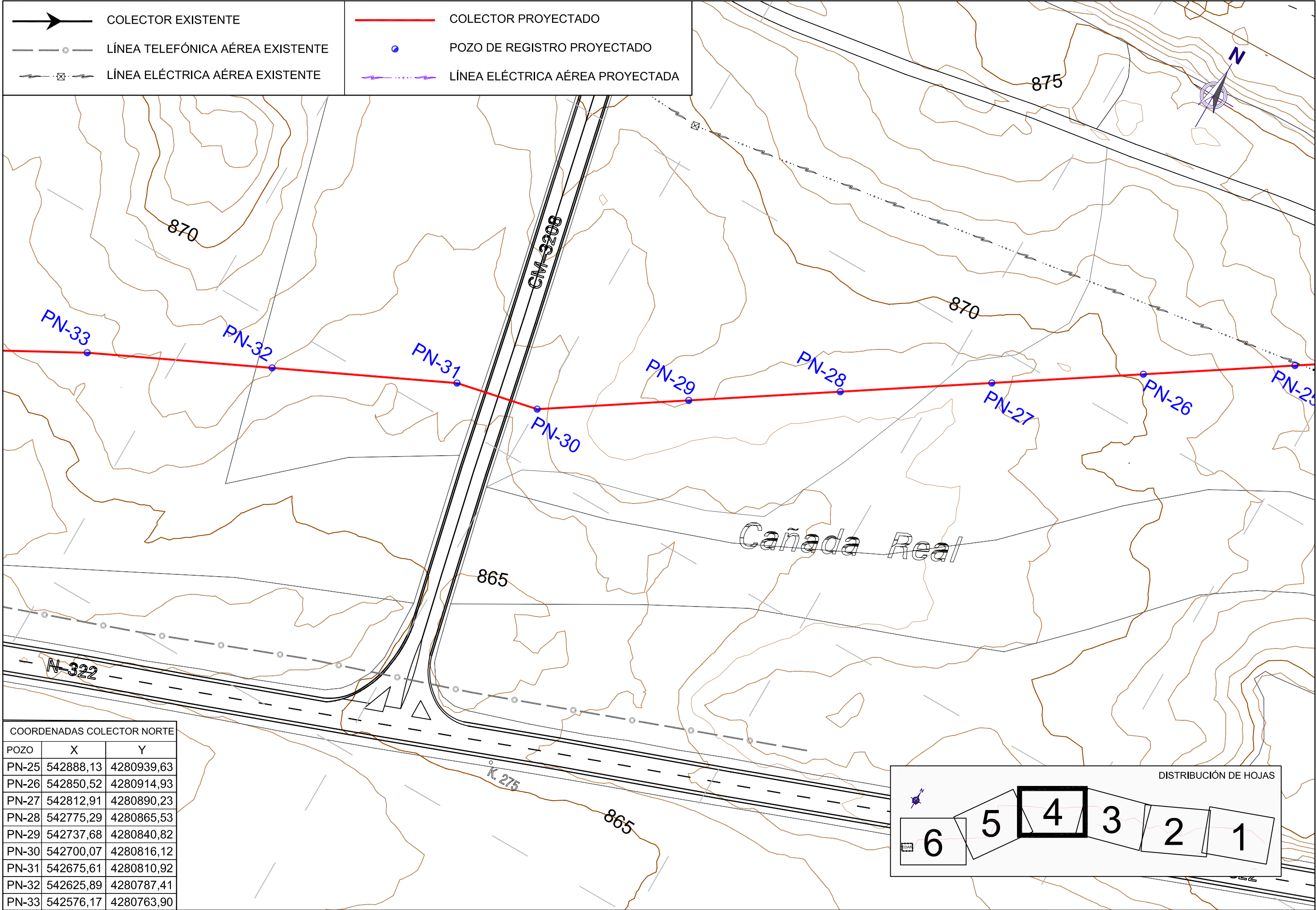


COORDENADAS COLECTOR NORTE		
POZO	X	Y
PN-16	543233,12	4281026,38
PN-17	543169,00	4281021,41
PN-18	543139,14	4280990,88
PN-19	543101,64	4280984,77
PN-20	543064,13	4280978,66
PN-21	543026,63	4280972,54
PN-22	542992,95	4280977,25
PN-23	542959,28	4280981,96
PN-24	542938 29	4280972 57
PN-25	542888,13	4280939,63



- COLECTOR EXISTENTE
- LÍNEA TELEFÓNICA AÉREA EXISTENTE
- LÍNEA ELÉCTRICA AÉREA EXISTENTE
- COLECTOR PROYECTADO
- POZO DE REGISTRO PROYECTADO
- LÍNEA ELÉCTRICA AÉREA PROYECTADA

Archivo PLANTAS COLECTORES.dwg Fecha modificación 14 marzo 2017



COLECTOR EXISTENTE

LÍNEA TELEFÓNICA AÉREA EXISTENTE

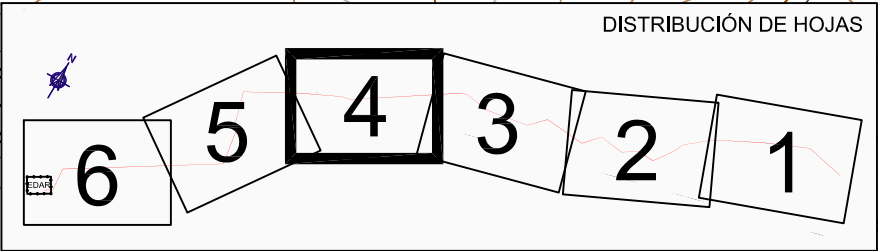
LÍNEA ELÉCTRICA AÉREA EXISTENTE

COLECTOR PROYECTADO

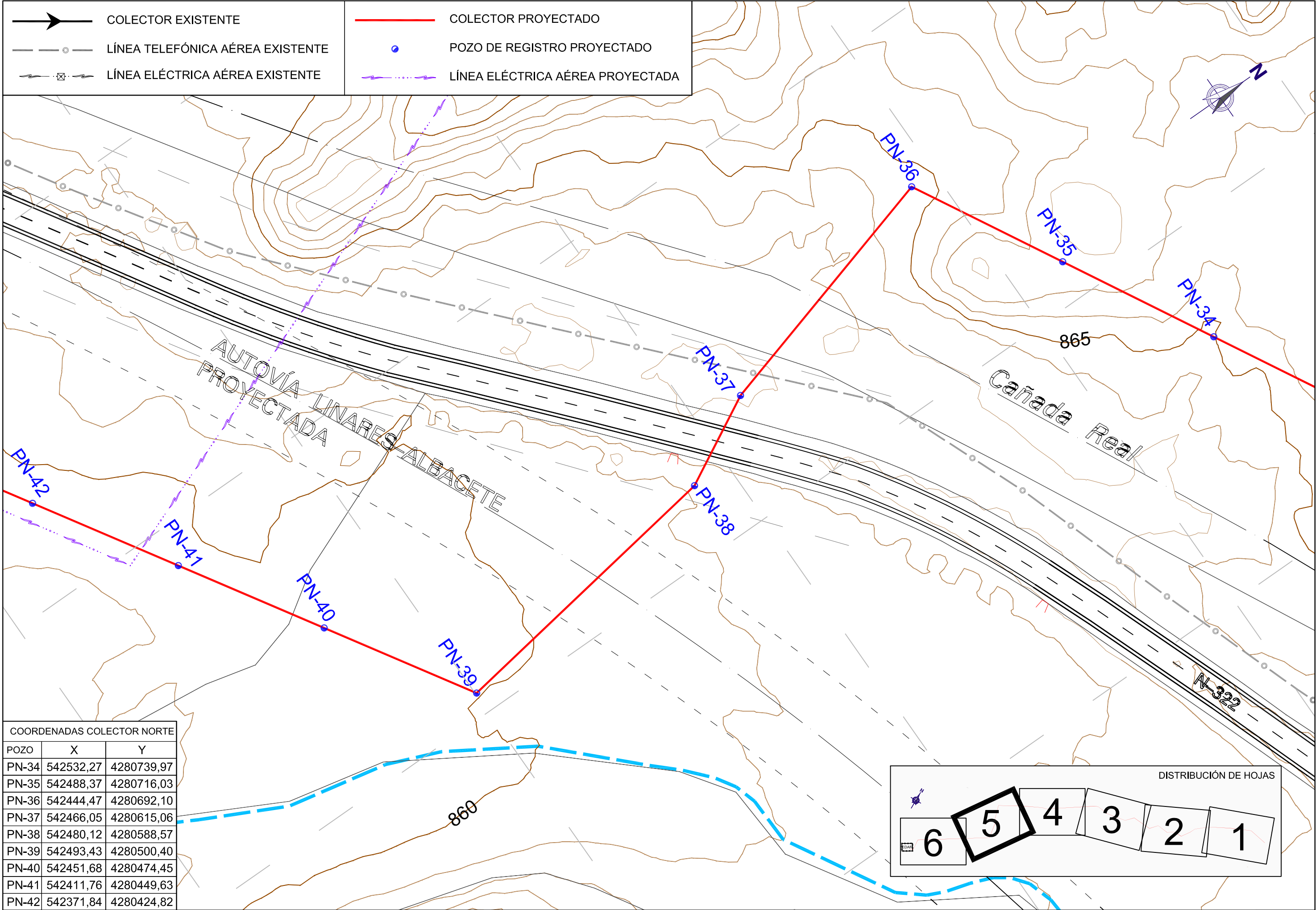
POZO DE REGISTRO PROYECTADO

LÍNEA ELÉCTRICA AÉREA PROYECTADA

COORDENADAS COLECTOR NORTE		
POZO	X	Y
PN-25	542888,13	4280939,63
PN-26	542850,52	4280914,93
PN-27	542812,91	4280890,23
PN-28	542775,29	4280865,53
PN-29	542737,68	4280840,82
PN-30	542700,07	4280816,12
PN-31	542675,61	4280810,92
PN-32	542625,89	4280787,41
PN-33	542576,17	4280763,90

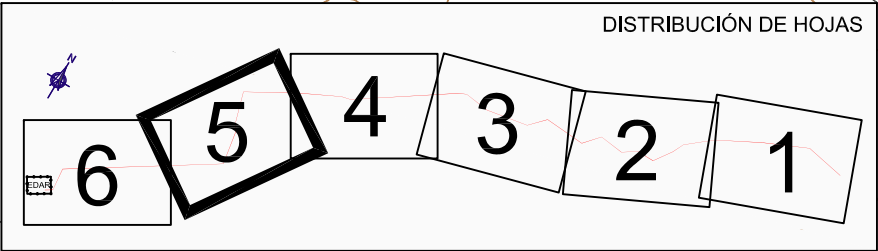


Archivo PLANTAS COLECTORES.dwg Fecha modificación 14 marzo 2017

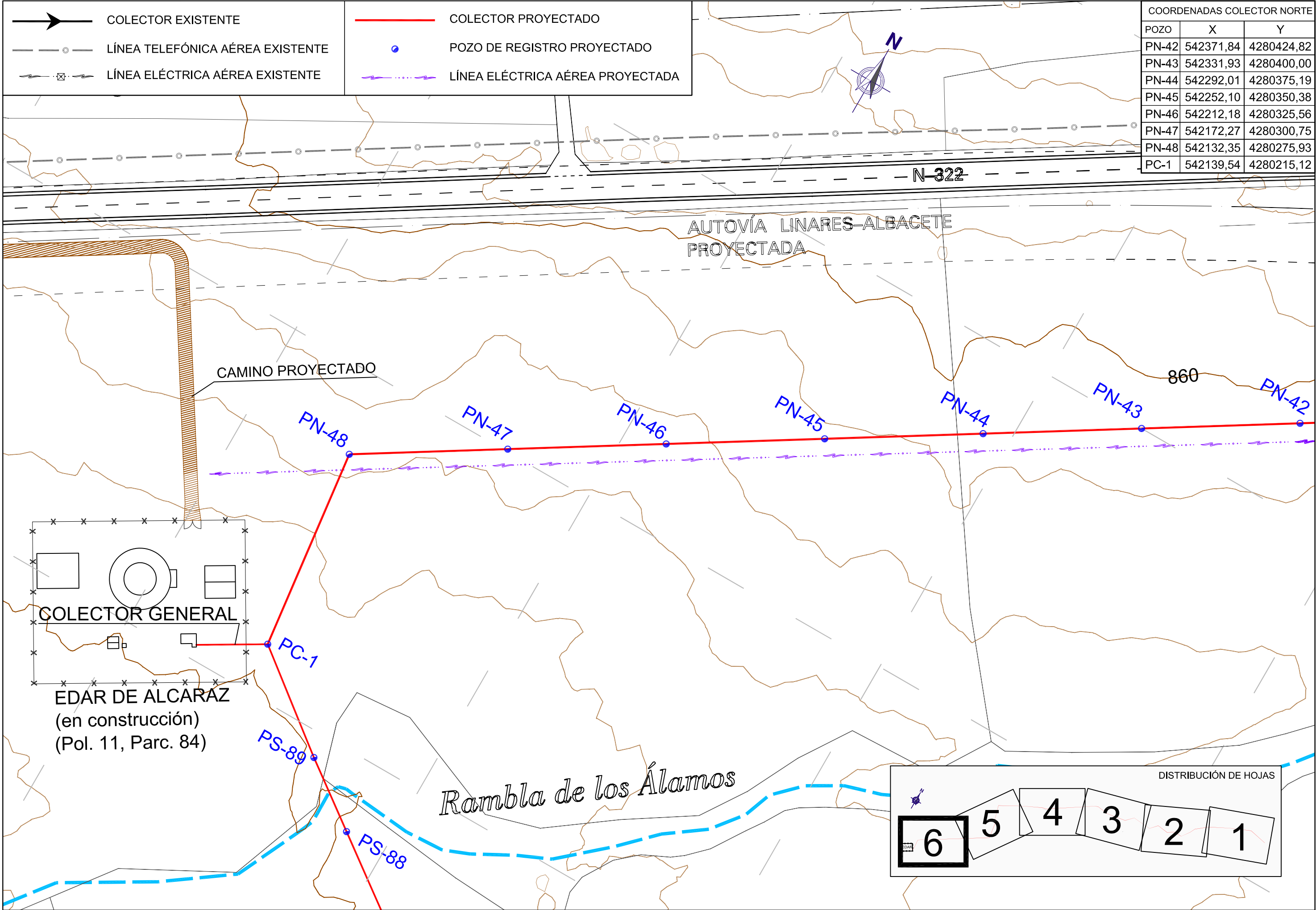


	COLECTOR EXISTENTE		COLECTOR PROYECTADO
	LÍNEA TELEFÓNICA AÉREA EXISTENTE		POZO DE REGISTRO PROYECTADO
	LÍNEA ELÉCTRICA AÉREA EXISTENTE		LÍNEA ELÉCTRICA AÉREA PROYECTADA

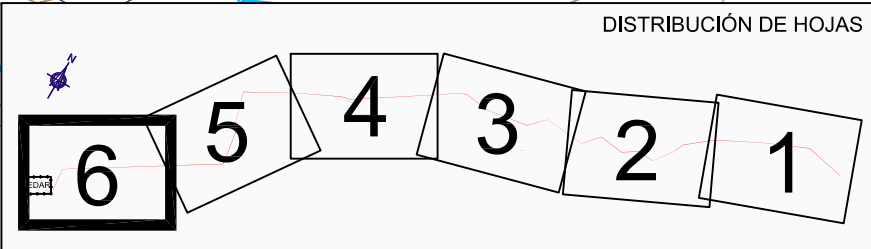
COORDENADAS COLECTOR NORTE		
POZO	X	Y
PN-34	542532,27	4280739,97
PN-35	542488,37	4280716,03
PN-36	542444,47	4280692,10
PN-37	542466,05	4280615,06
PN-38	542480,12	4280588,57
PN-39	542493,43	4280500,40
PN-40	542451,68	4280474,45
PN-41	542411,76	4280449,63
PN-42	542371,84	4280424,82



Archivo PLANTAS COLECTORES.dwg Fecha modificación 14 marzo 2017



COORDENADAS COLECTOR NORTE		
POZO	X	Y
PN-42	542371,84	4280424,82
PN-43	542331,93	4280400,00
PN-44	542292,01	4280375,19
PN-45	542252,10	4280350,38
PN-46	542212,18	4280325,56
PN-47	542172,27	4280300,75
PN-48	542132,35	4280275,93
PC-1	542139,54	4280215,12



Archivo PLANTAS COLECTORES.dwg Fecha modificación 14 marzo 2017